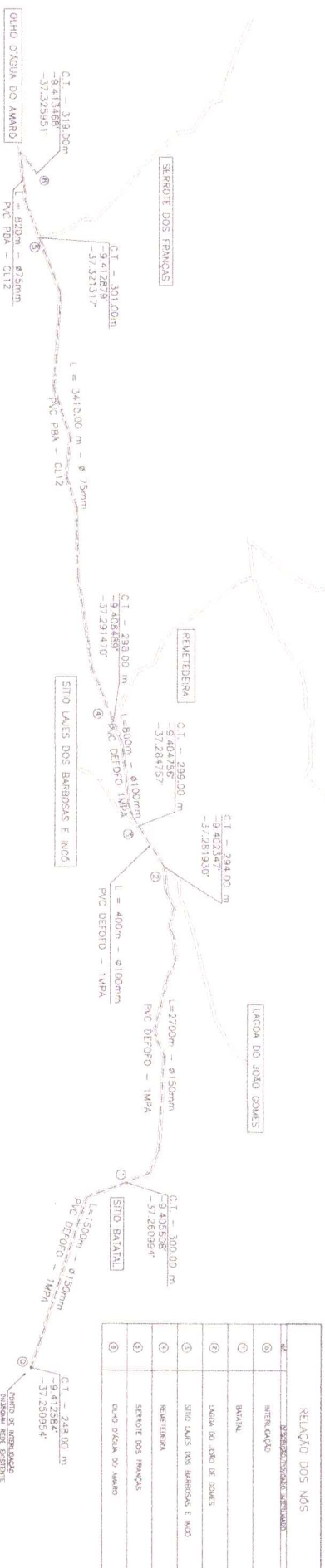
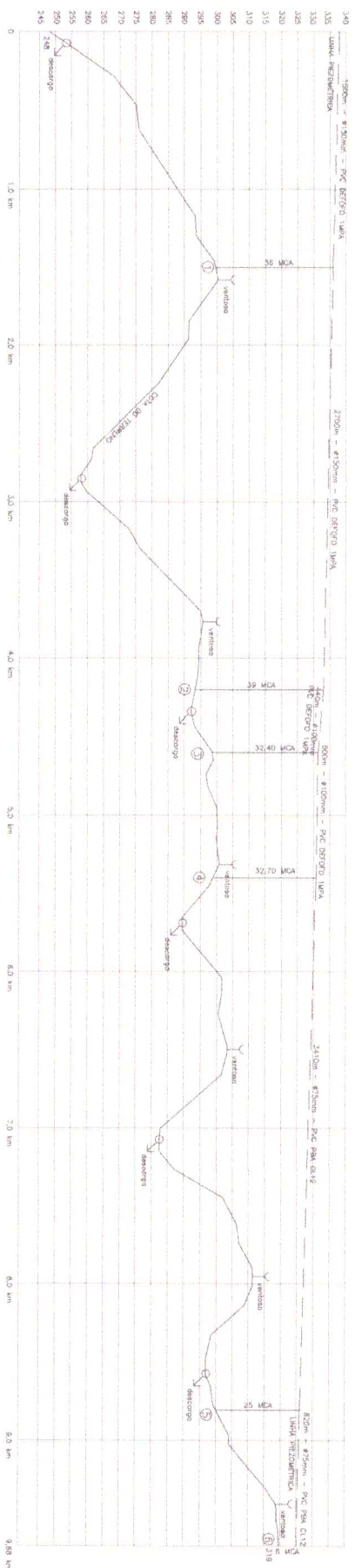


LEGENDA	
---	SEDE DE DISTRIBUIÇÃO PROJETADA
①	NÓ DA REDE DE DISTRIBUIÇÃO
②	INTERSEÇÃO
③	BATIAL
④	LACOA DO ADO DE DOUTS
⑤	SITIO LAJES DOS BARROSAS E INOD
⑥	REITEREIRA
⑦	SERVOE DOS FRANÇAS
⑧	OLHO D'ÁGUA DO AMARO
⑨	PUNTO DE ABASTECIMENTO
⑩	OLHO D'ÁGUA DO AMARO



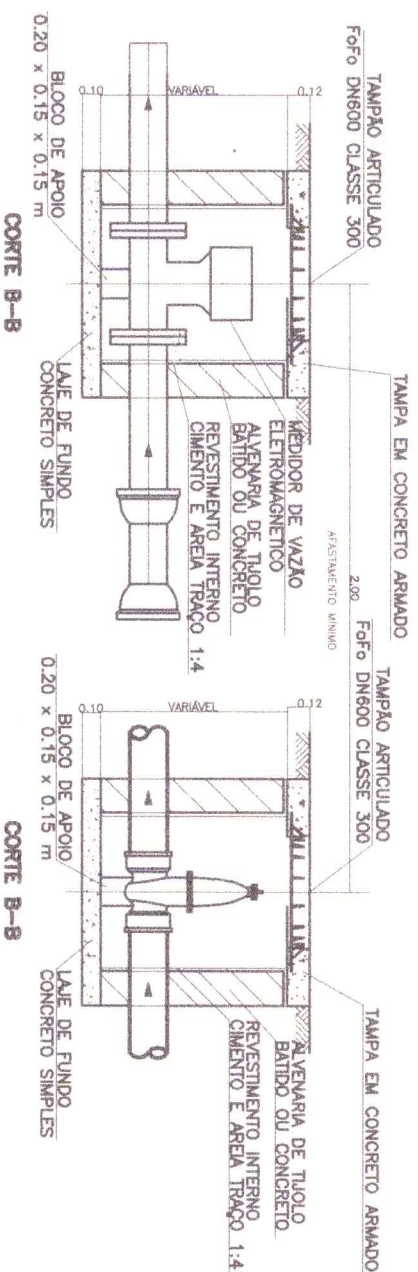
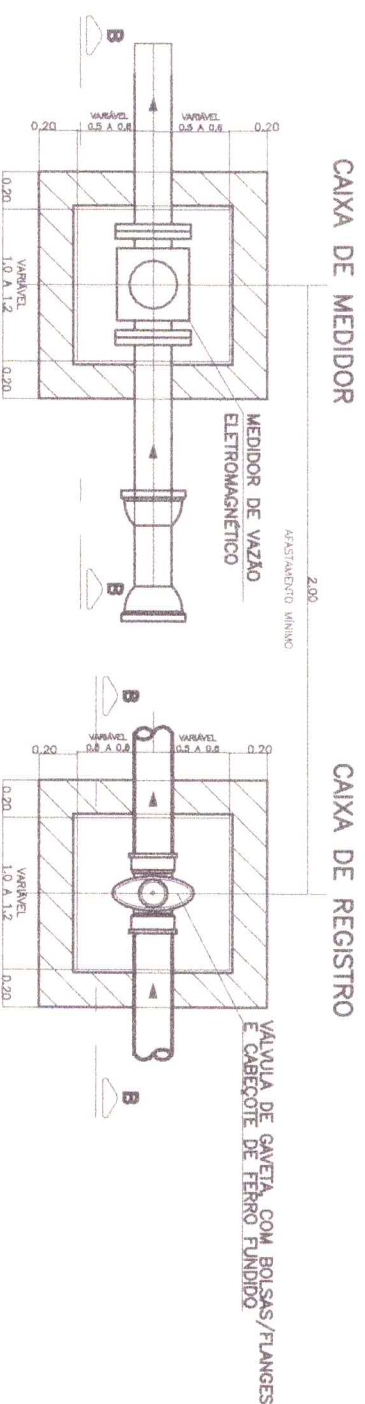
# ESQUEMA GERAL - ABASTECIMENTO DE ÁGUA



## PERFIL DE ELEVACÃO

Descrição		Município		Valor a distribuir		Previsão na capacidade		Capacidade de	
Núcleo do abastecimento de água		Município		Valor a distribuir		Previsão na capacidade		Capacidade de	
Município		Município		Valor a distribuir		Previsão na capacidade		Capacidade de	
Município		Município		Valor a distribuir		Previsão na capacidade		Capacidade de	
Município		Município		Valor a distribuir		Previsão na capacidade		Capacidade de	
Município		Município		Valor a distribuir		Previsão na capacidade		Capacidade de	
Município		Município		Valor a distribuir		Previsão na capacidade		Capacidade de	
Município		Município		Valor a distribuir		Previsão na capacidade		Capacidade de	
Município		Município		Valor a distribuir		Previsão na capacidade		Capacidade de	
Município		Município		Valor a distribuir		Previsão na capacidade		Capacidade de	

# CAIXA PARA REGISTRO E MACROMEDIDOR (P/ DIÂMETROS DE 50 & 250 mm)



GOVERNO DO ESTADO DE ALAGOAS  
SECRETARIA DE ESTADO DA INFRA-ESTRUTURA  
COMPANHIA DE SANEAMENTO DE ALAGOAS

CAIXA DE REGISTRO  
E MACROMEDIDOR

RESPONSÁVEL: DIOGO PEREIRA

ESCALA: COTAS INDICADAS

CADISTA: DIOGO PEREIRA

LOCAL: MACEIÓ - AL

DATA: JUNHO/2020

PRANCHAS:

02/02